

Développer une méthodologie et des outils  
pour la mise en place d'une stratégie  
territoriale multi partenariale de  
développement des circuits courts




**CHAMBRES D'AGRICULTURE de Franche-Comté**

**AFIP Bourgogne Franche-Comté  
CFPPA de Montmorot**




**Comité technique du lundi 4 octobre 2010**

FRANCHE-COMTE




# Objectifs

- **Accompagner des territoires** avancés dans la mise en place concrète de projets de développement des circuits courts
- **Sensibiliser** les acteurs des territoires moins avancés **aux clefs de réussite** de tels projets
- Cible principale : collectivités locales (Pays, Communautés de communes, d'agglomérations notamment)
- Travailler sur une **approche croisée** des méthodes **agriculture et territoire**
- Complémentarité Chambres d'Agriculture et AFIP/CFPPA



# Plan d'actions

- **Accompagnement individuel** des territoires
  - Caractérisation de la demande en matière de circuits courts (particuliers, collective, tourisme, artisanat)
  - Caractérisation de l'offre existante et des projets potentiels des agriculteurs du territoire et des filières
  - Accompagnement de la démarche de projets
- **Capitalisation des expériences et méthodologique**
- **Partage d'expériences** (colloque, formations, documents)





# Les territoires

- **Accompagnement individuel des territoires :**

Point d'avancement des projets et perspectives


- **Capitalisation des expériences et méthodologique**

- **Partage d'expériences**

- **Questions diverses**



FRANCHE-COMTE



# Accompagnement individuel des territoires :


## ■ Pays du Revermont : Accompagné par CDA39/AFIP

Analyse de l'offre : envoi d'un questionnaire aux producteurs fermiers concernant leurs produits, mode de commercialisation, identification des besoins (MO, ...) => Dépouillement en cours

Analyse de la demande : travail de formalisation de la D

- Restauration hors domicile
- Points de commercialisation
- Acteurs touristiques (hébergements, sites touristiques, ...)

Gouvernance : COPIL avec la volonté de travailler sur la recherche de foncier disponible, évaluation de leur potentiel agronomique

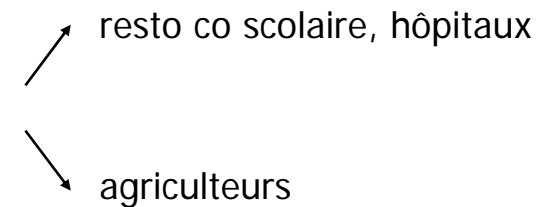


# Accompagnement individuel des territoires :


## ■ Pays Dolois : Accompagné par CDA39/CFPPA

Analyse offre & demande => Adéquation ?

Travail d'un stagiaire => envoi de questionnaires



**Gouvernance** : Constitution d'un groupe référent technique : Analyse collective croisée de l'O&D avec le animateur de Pays, monde agricole, lycée, AMAP, Présidente Groupement de dév, CDA, CFPPA...




# Accompagnement individuel des territoires :

## ■ Pays Horloger : Accompagné par CDA25/CFPPA

Cartographie de l'offre : recensement des producteurs fermiers, fruitières, métiers de bouche, restauration, ...

Analyse de la demande : Entretien de l'animateur de Pays avec les acteurs de la RHF, ADAPEI, restauration, acteurs touristiques

Gouvernance : Commission économique de Pays désigne un groupe de travail chargé de l'analyse collective : agriculteurs, fruitières, métiers de bouche, agent de Pays, Chambre métiers, assoc de consommateurs, ...



## Accompagnement individuel des territoires :

### ■ Pays des Vosges Saônoises : Accompagné par CDA70/AFIP


Constat : Méconnaissance du monde agricole, manque d'informations des élus, des agents sur les circuits courts et leurs enjeux

#### Analyse de la demande :

- ⇒ Réflexion sur les actions à mener pour sensibiliser les élus
- ⇒ Réunions de sensibilisation à l'automne, regroupant élus, animateurs de Comcom, professionnels agricoles

Analyse de l'offre : recensement des producteurs fermiers : 40 producteurs ayant déjà leurs débouchés => installations ou créations d'ateliers

Gouvernance : constitution d'un groupe technique (animateurs des Comcom, DDT, ...) - Visite d'un point de vente collectif



## Accompagnement individuel des territoires :

- Communauté de communes Jura Sud :  
Accompagné par CDA39/CFPPA


Contexte : Double problématique foncière

- Devenir de l'agriculture ?

Difficulté d'installation => déprise foncière, tendance à l'enfrichement


- Urbanisation/création de zones d'activités

**Question de mobilisation du foncier => Diagnostic foncier préalable => Adhésion au projet RRR CC différé en 2011**



## Accompagnement individuel des territoires :

- Pays des Sept Rivières : abandon




## Capitalisation des expériences et méthodologique

- Mise en réseau des acteurs : tous les acteurs territoriaux qui seront accompagnés, ainsi que les binômes d'accompagnement, seront amenés à se réunir à plusieurs reprises tout au long du projet pour échanger sur les méthodes, les contextes, les outils.

Prochaine réunion d'échange : 1<sup>er</sup> trim. 2011


- Ambassadeurs de terrain : animateurs Pays et élu
- Financeurs (DRAAF/CR)
- CDA/CFPPA/AFIP



## Partage d'expériences

- Production de documents d'information et d'un document de communication finale : ces documents auront pour objectif la capitalisation d'éléments de méthode issus des différentes expérimentations territoriales, qui pourront être transférés sur d'autres territoires francs-comtois.

Séminaire en novembre 2011





# Merci de votre attention



FRANCHE-COMTE

