



Le CAUE du Doubs

Le Conseil d'Architecture d'Urbanisme et de l'Environnement du Doubs



CAUE

CONSEIL D'ARCHITECTURE  
D'URBANISME ET DE L'ENVIRONNEMENT  
DE HAUTE-SAÛNE




CHAMBRE  
D'AGRICULTURE  
FRANCHE-COMTE

## GESTION DURABLE DU FONCIER PROJETS D' ACTIONS

## CHAMBRES D' AGRICULTURE ET CAUE


*Présentation au comité technique.*

*Mardi 13 octobre 2009*



# Objectifs


- Sensibiliser les différents acteurs aux enjeux :
  - consommation foncier,
  - interface zone urbanisée – agriculture - paysage,
  - mobilité, transports
- Cible principale : collectivités locales (Communautés de communes, d'agglomérations notamment)
- Valoriser les outils existants (PLU, SCOT, Charte paysagère,..), en travaillant sur la méthode
- Complémentarité Chambre d'Agriculture et CAUE



# Plan d'actions


- Recensement et analyse de différentes méthodes et expériences
- Elaboration d'une méthode adaptée au contexte Franc Comtois
- Test sur quelques territoires
- Echanges, formation, valorisation

Un projet qui s'articule avec les projets nationaux




# 1- Une grille d'analyse

- Conception d'une grille d'analyse d'expériences : reproductibilité, conditions de mises en œuvre, types de territoires adaptés,...
- Confrontation avec partenaires locaux, RRR national
- Fin 2009



## 2- Recensement des expériences


- 2 niveaux de travail
  - A dire d'experts : identification d'expériences intéressantes
  - Envoi très large à des acteurs locaux
- 2 niveaux de recensement :
  - Une enquête synthétique
  - Un approfondissement pour certaines jugées intéressantes
- 1er trimestre 2010



# 3- Analyse des expériences

## Construction de la méthode


- Dépouillement des enquêtes
- Approfondissement
- Identification des points clefs de chaque expériences, et des méthodes utilisées
- Construction de la méthode
- Appui et interface avec projets nationaux
- Mars à Sept 2010 – 2 stagiaires



# 4- Communication – diffusion


## Colloque régional

- Cible : élus, et tous les autres acteurs
- Fin 2010
- Restitution des expériences
- Présentation de la méthode
- Organisation d'échange
- Appel à candidature / territoire pilotes




# 5- Test sur territoires pilotes

- Une proposition de 5 à 10 territoires
- Choix de 2 à 3 territoires par les copilotes du RRR
- Critères de choix :
  - Motivation des élus
  - Implication financière
  - Complémentarité des territoires




# 6- Formation / sensibilisation

- Cible : agent de développement / responsables fonciers
- Conception d'une formation :
  - Avec le CNFPT
  - 2 jours
- Elaboration de documents de synthèse : CD Rom, plaquettes
  - Les expériences recensées
  - La méthode
  - Le test
  - Outils d'analyses, outils réglementaires



# Conclusions

- Un travail en partenariat
- Complémentarité avec les autres démarches : charte départementale, actions des PNR, projets nationaux
- Démultiplier la prise en compte des enjeux sur la gestion durable du foncier (intégration des préoccupations Grenelle 2, Loi de modernisation agricole,...)





Le CAUE du Doubs

Le Conseil d'Architecture d'Urbanisme et de l'Environnement du Doubs



**Merci de  
votre attention**

CAUE

CONSEIL D'ARCHITECTURE  
D'URBANISME ET DE L'ENVIRONNEMENT  
DE HAUTE-SAÔNE



CHAMBRE  
D'AGRICULTURE  
FRANCHE-COMTE



# Coût et financement

## ■ Coût

Action	Coût
1- Grille d'analyse	4 800 €
2- Enquêtes	3 000 €
3- Elaboration méthode	20 900 €
4- Colloque	6 000 €
5- Choix territoires pilotes (hors travail terrain)	3 000 €
6- Formation / sensibilisation (hors plaquette)	10 800 €
Coordination	3 000 €
<b>TOTAL</b>	<b>51 500 €</b>

## ■ Financement :

■ RRR (80%) = 41 200 €

■ Autofinancement = 10 300 €

